
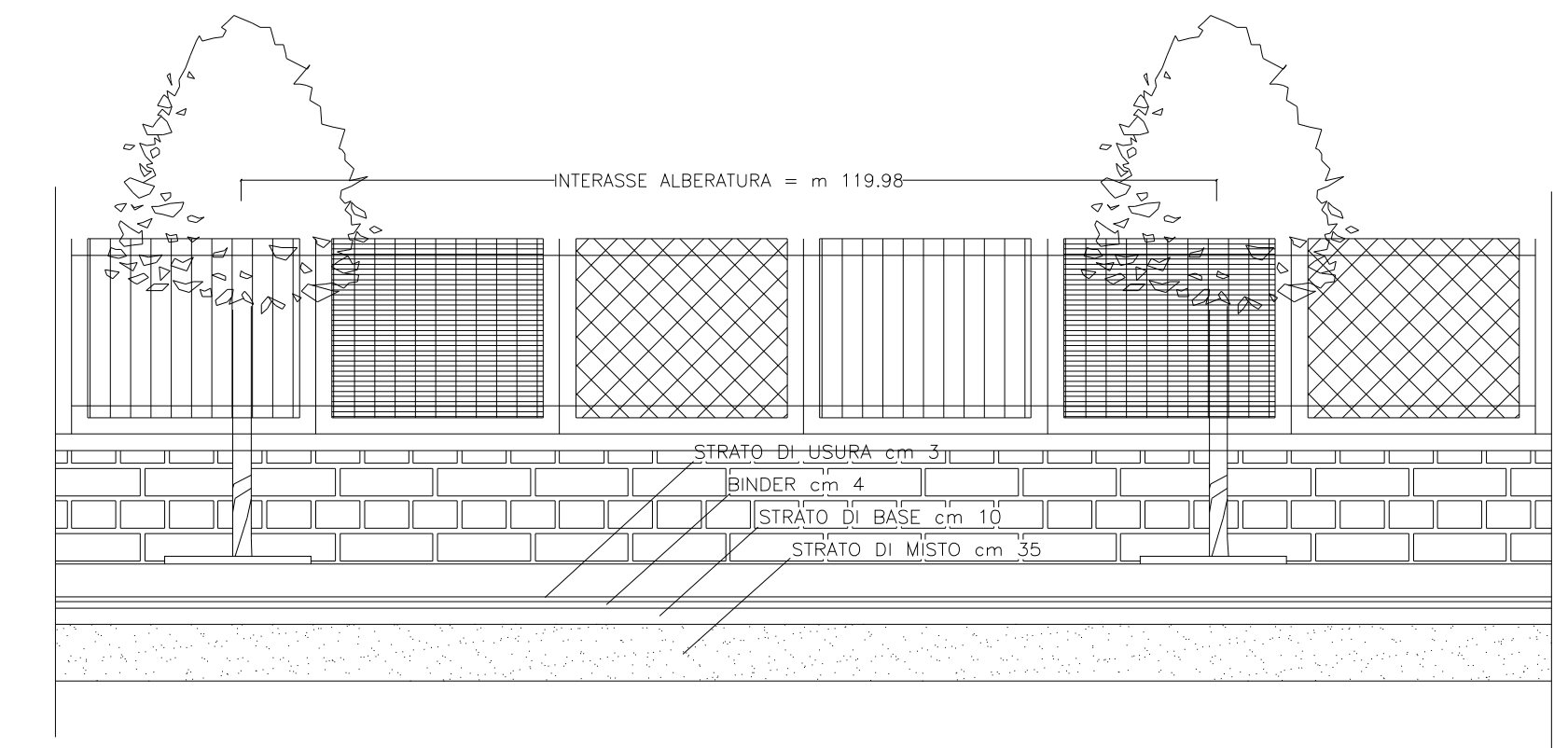
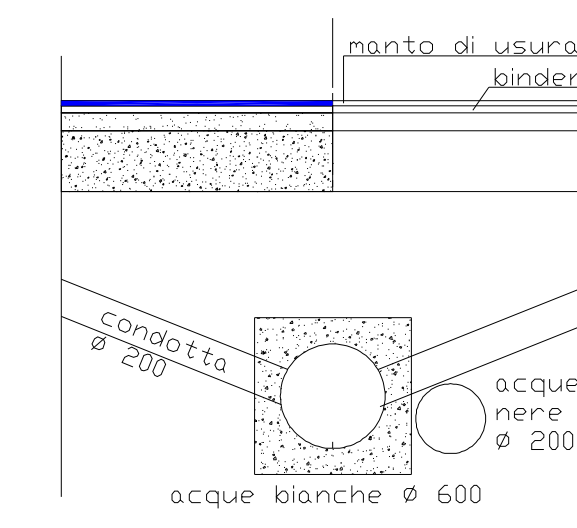


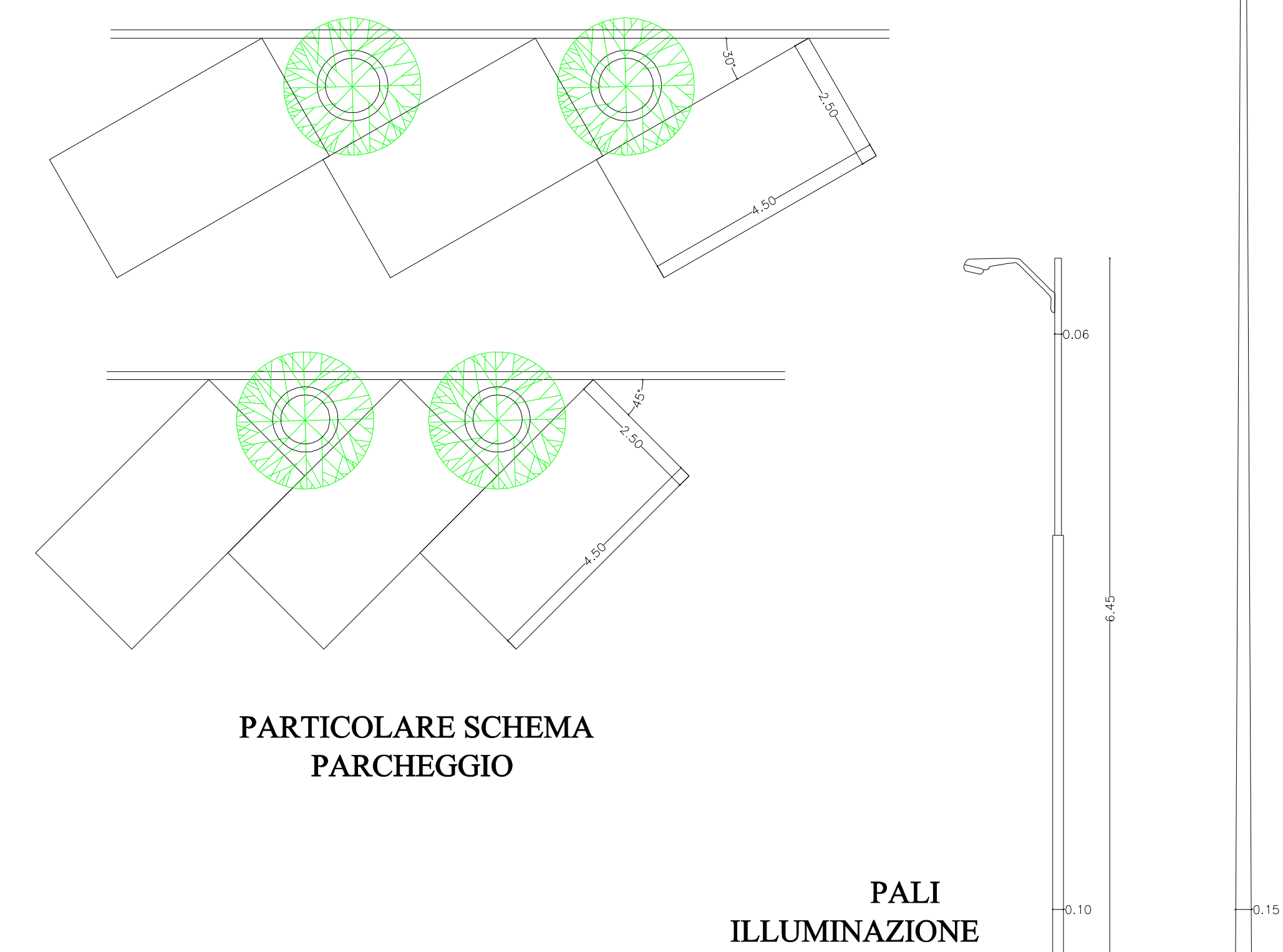
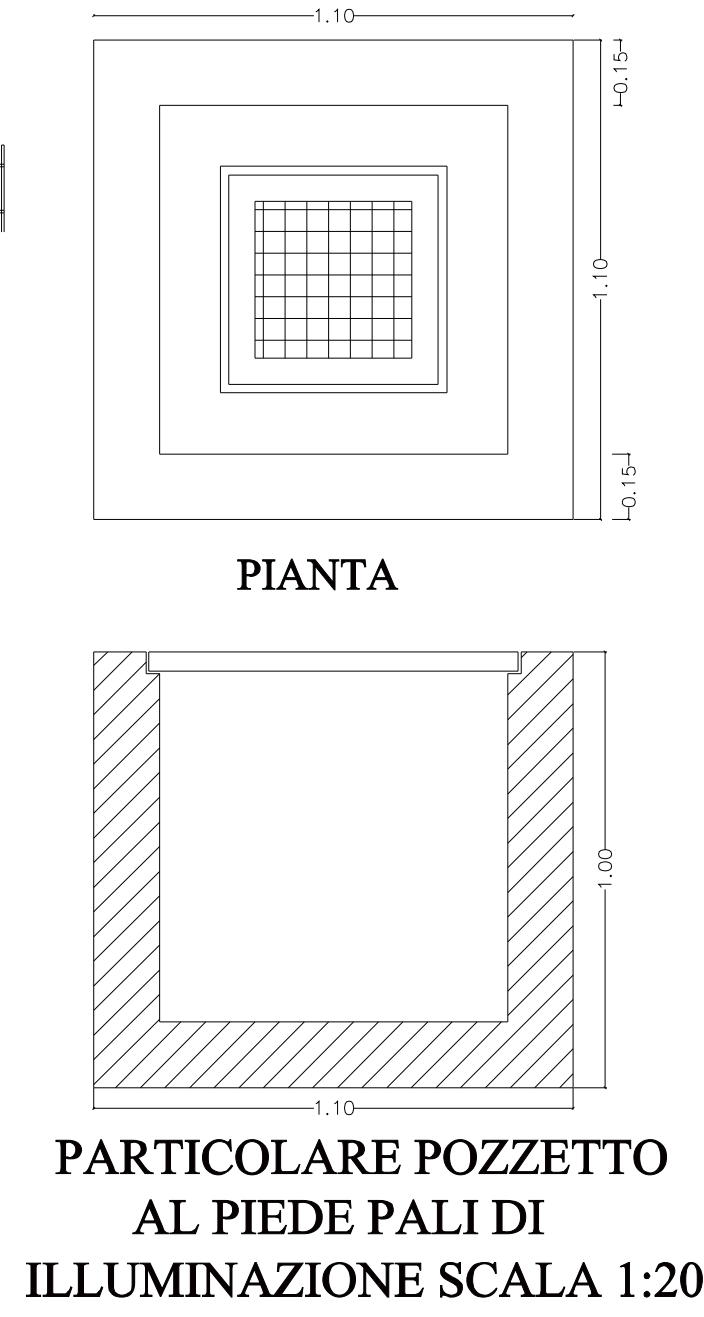
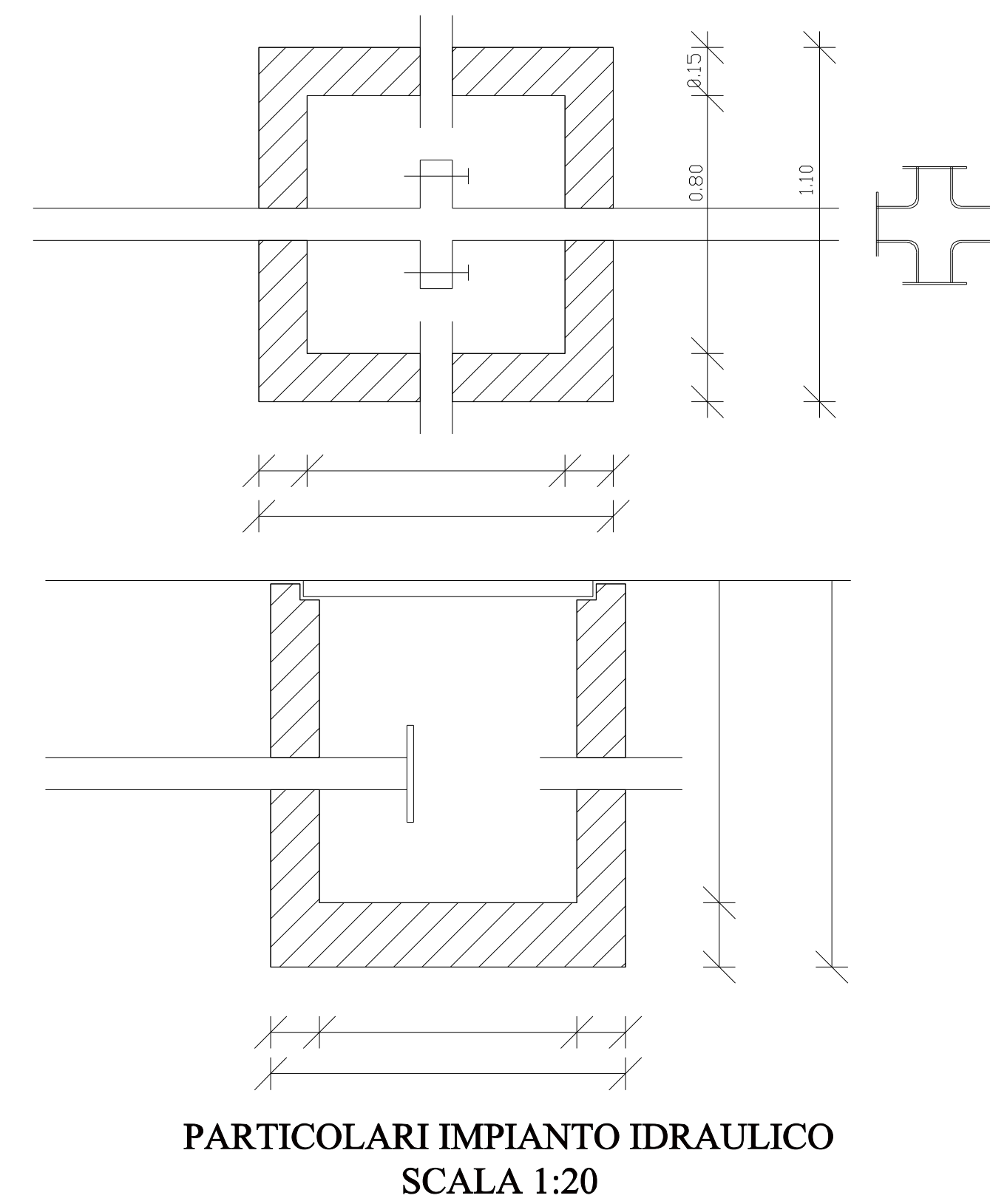
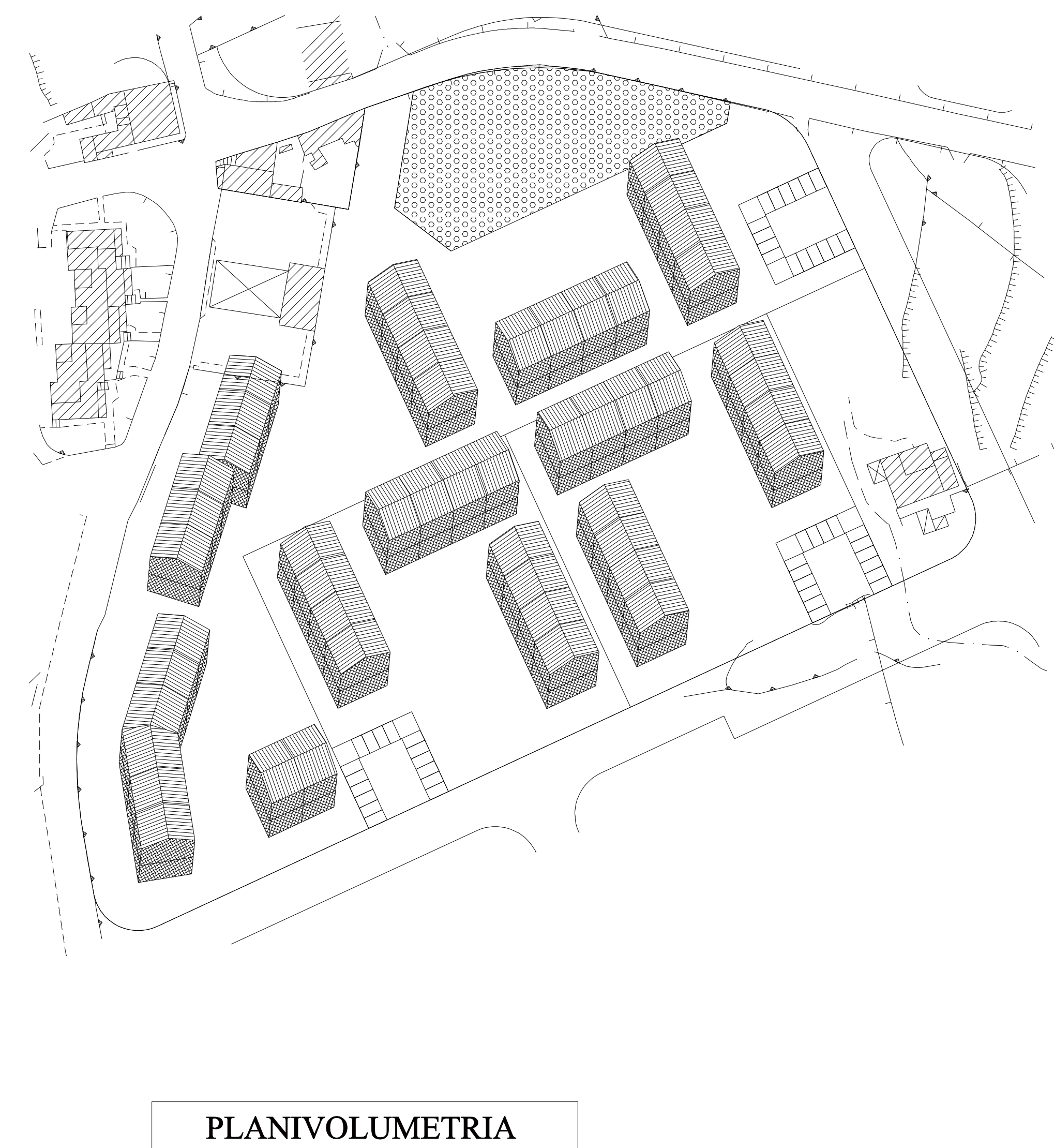
- LEGENDA**
- IMPIANTO IDRICO
 - IMPIANTO FOGNARIO
 - IMPIANTO ELETTRICO
 - IMPIANTO GAS



PARTICOLARE IMPIANTI SEZIONE STRADALE
SCALA 1:50



PARTICOLARE RECINZIONE
SCALA 1:50



ZONIZZAZIONI

- ZONA A
- ZONA B1
- ZONA B2
- ZONA B3
- ZONA B4
- ZONA B4*
- ZONA B5
- ZONA B6
- ZONA C1
- ZONA C2
- ZONA C2*
- ZONA C3
- ZONA C3*
- ZONA D1
- ZONA D2
- EDILIZIA POPOLARE
- INT. COMUNE
- ISTRUZIONE
- ALBERGHI
- PROT. CIVILE
- POLO INTERMODALE
- VERDE PUBBLICO
- VERDE P. U.
- VERDE SPORTIVO
- VERDE PRIVATO
- VERDE AMBIENTALE
- VERDE PARCO A.
- BOSCO
- ZONA C6

DESTINAZIONI D'USO

- ATTREZZATURA ESISTENTE
- ATTREZZATURA PREVISTA
- SE (SE) SCUOLA MATERNA ELEMENTARE MEDIA
- S (S) SCUOLA SUPERIORE
- M (M) MUNICIPIO
- PT (PT) POSTE E TELECOMUNICAZIONI
- Me (Me) MERCATO
- T (T) TEATRO
- CP (CP) CENTRO POLIVALENTE
- CC (CC) CENTRO CIVICO
- MF (MF) MERCATO FIORI
- CA (CA) CARCERE
- CD (CD) CENTRO DIURNO PER ANZIANI
- † (†) CHIESA
- IR (IR) ISTITUTO RELIGIOSO
- PL (PL) POLIAMBULATORIO
- H (H) OSPEDALE
- CS (CS) CENTRO SOCIALE
- PC (PC) PROTEZIONE CIVILE
- P (P) PARCHEGGIO
- ▶ (▶) VERDE ATTREZZATO
- ◻ (◻) VERDE A PARCO
- MA (MA) MATTATOIO
- B (B) BIBLIOTECA
- AP (AP) AMM.NE PUBBLICA
- A (A) ALBERGO
- FS (FS) STAZ. FERROVIARIA
- SC (SC) STAZ. CIRCUM-ETNEA
- C (C) CASERMA
- TR (TR) TRIBUNALE
- ★ (★) POZZI IDRICI
- (●) CONFINE COMUNALE
- (---) PERIMETRO CENTRO STORICO

1	2	3
4	5	6
7	8	9
10	11	12
	13	14
	16	17

COMUNE DI GIARRE
PROVINCIA DI CATANIA

PIANO REGOLATORE GENERALE
DISCIPLINA D'USO DEI SUOLI URBANI

Gruppo di progettazione:
ING. Franco DI RAO ING. Salvatore FURNARI ARCH. Venerando RUSSO

Collaboratore Geom. Agatino D'Aquino

PRESCRIZIONI ESECUTIVE
COMPARTO 2 - ZONA C3
Impianti Tecnologici
Planivolumetrico
Catastale
Particolari Costruttivi

Scala 1:1000	Data Giugno 1999	Agg.
-----------------	---------------------	------