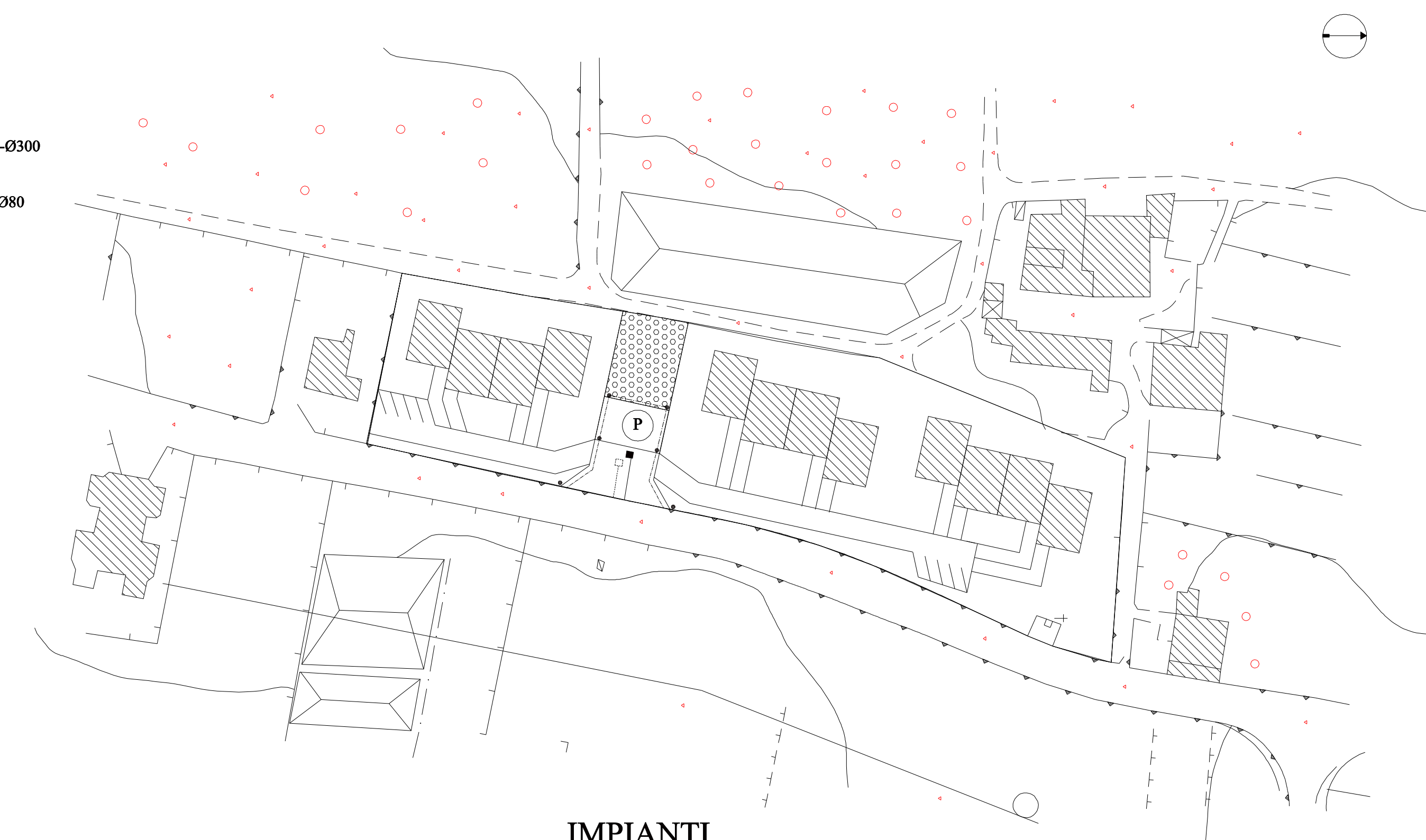


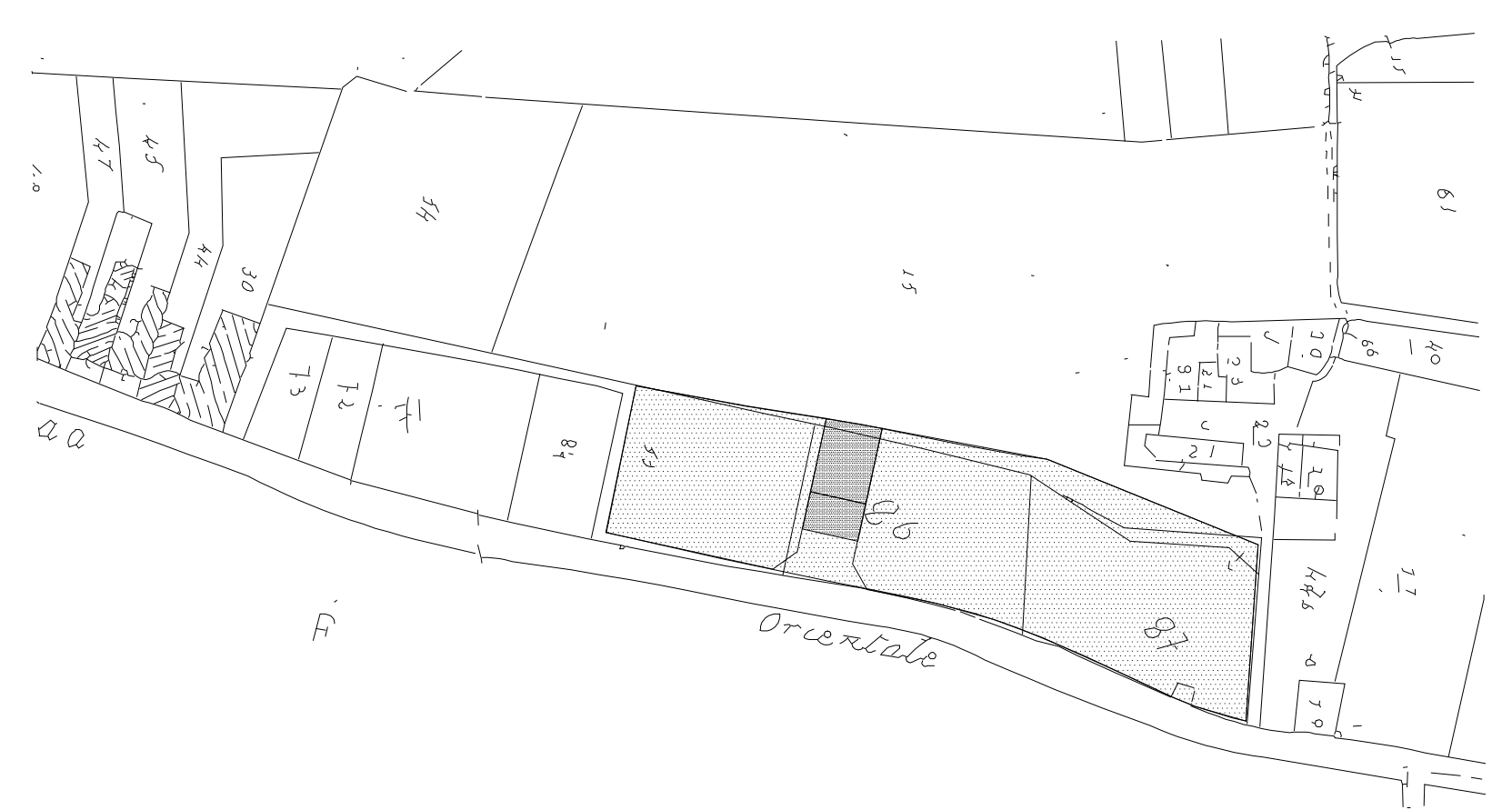
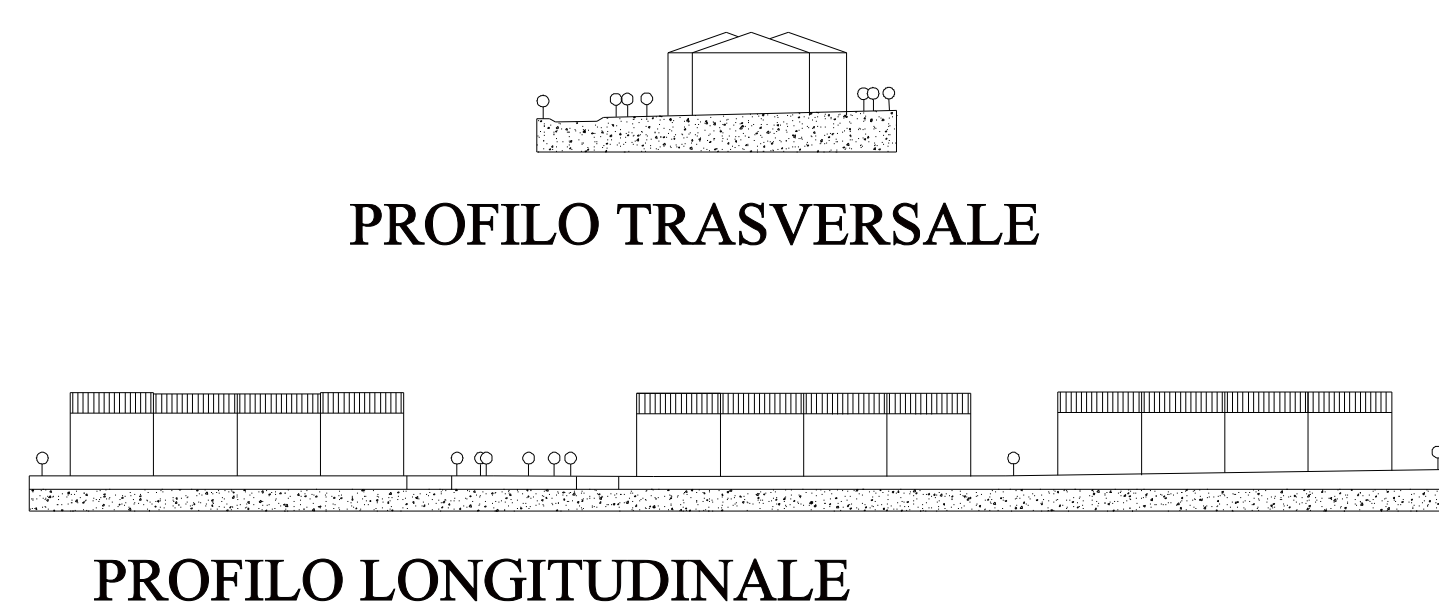


PROGETTO

- LEGENDA**
- RETE FOGNANTE TUBAZIONE Ø400-Ø300
 - RETE ELETTRICA
 - RETE IDRICA TUBAZIONE Ø60-Ø80
 - RETE GAS
 - PALO ILLUMINAZIONE
 - POZZETTO FOGNANTE
 - POZZETTO IDRICO



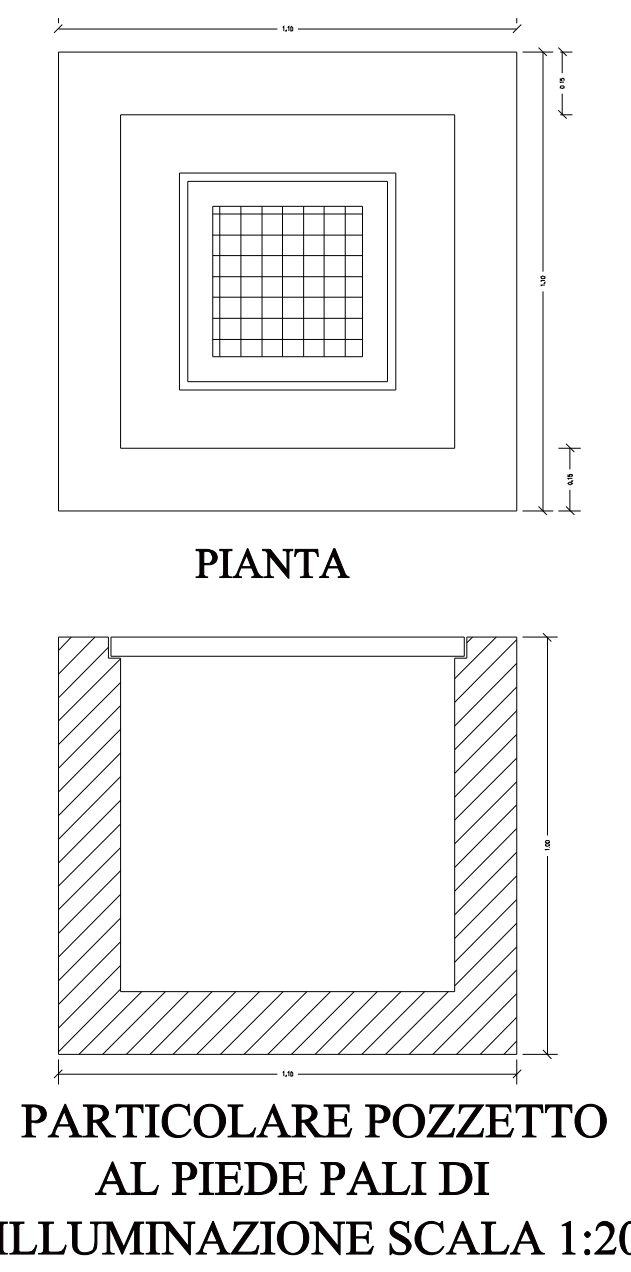
IMPIANTI



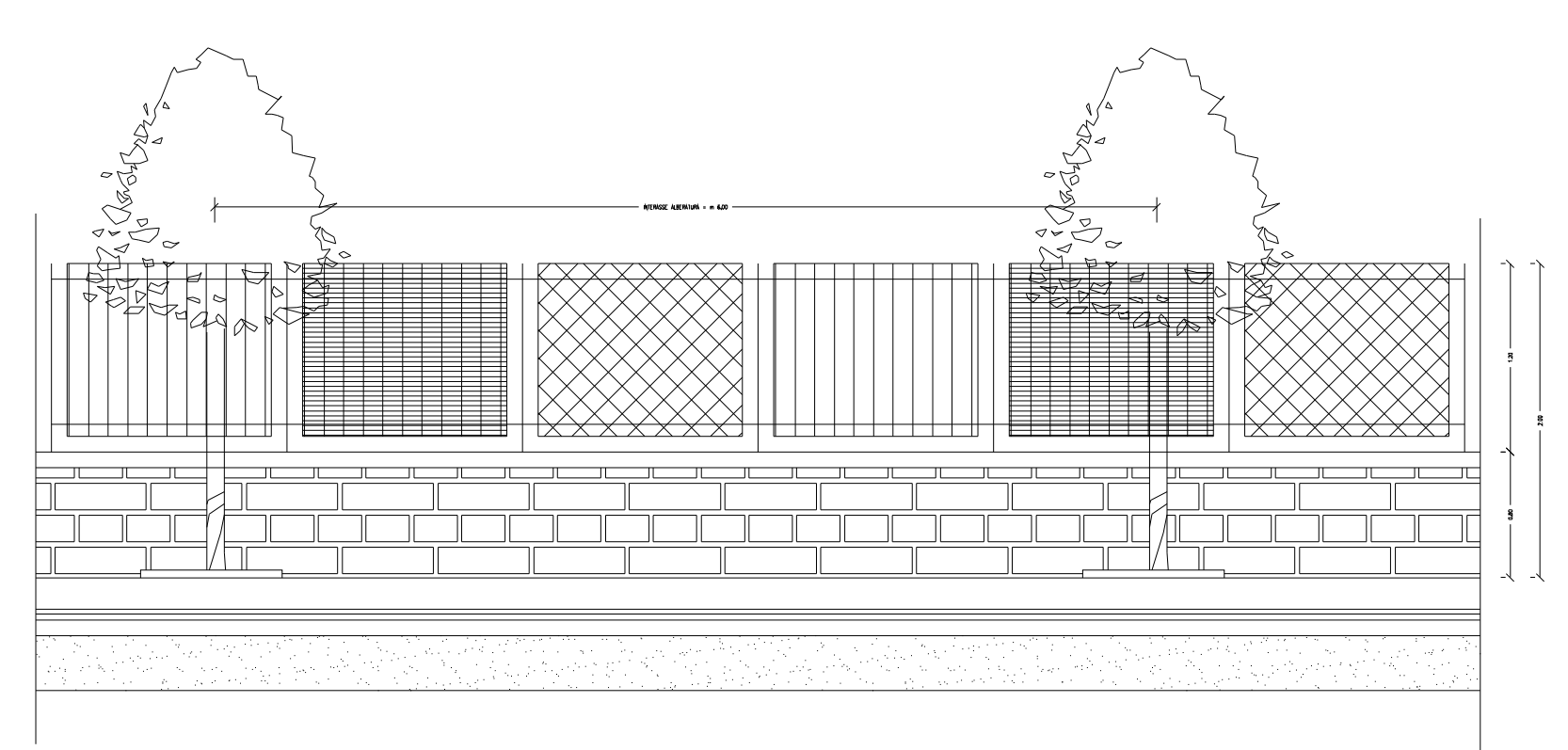
PLANIMETRIA CATASTALE
SCALA 1:2000



PLANIVOLUMETRICO



PARTICOLARE POZZETTO
AL PIEDE PALI DI
ILLUMINAZIONE SCALA 1:20



PARTICOLARE RECINZIONE
SCALA 1:50

DATI URBANISTICI GENERALI

SUPERFICIE TOTALE LOTTI MQ	6780
SUPERFICIE PER ACCESSO MQ	192
VOLUME REALIZZABILE MC	6780
ABITANTI INSEDIABILI	59
AREE NECESSARI PER STANDARD 7x59	413
AREE DI PROGETTO	
Aree a verde mq	300
Aree a parcheggio mq	150
Aree a verde-parcheggio mq	
TOTALE MQ	450
SUPERFICIE TOTALE MQ	7422

- ZONIZZAZIONI**
- ZONA A
 - ZONA B1
 - ZONA B2
 - ZONA B3
 - ZONA B4
 - ZONA B4*
 - ZONA B5
 - ZONA B6
 - ZONA C1
 - ZONA C2
 - ZONA C2*
 - ZONA C3
 - ZONA C3*
 - ZONA D1
 - ZONA D2
 - EDILIZIA POPOLARE
 - INTERESSE COMUNE
 - ISTRUZIONE
 - ALBERGHI
 - PROTEZIONE CIVILE
 - POLO INTERMODALE
 - VERDE PUBBLICO
 - VERDE P.U.
 - VERDE SPORTIVO
 - VERDE PRIVATO
 - VERDE AMBIENTALE
 - VERDE PARCO AGRICOLO
 - BOSCO
 - ZONA C6
- DESTINAZIONI D'USO**
- ATTREZZATURA ESISTENTE
 - ATTREZZATURA PREVISTA
 - SE SCUOLA MATERNA ELEMENTARE MEDIA
 - S SCUOLA SUPERIORE
 - M MUNICIPIO
 - PT POSTE E TELECOMUNICAZIONI
 - Me MERCATO
 - T TEATRO
 - CP CENTRO POLIVALENTE
 - CC CENTRO CIVICO
 - MF MERCATO FIORI
 - CA CARCERE
 - CD CENTRO DIURNO PER ANZIANI
 - † CHIESA
 - IR ISTITUTO RELIGIOSO
 - PL POLIAMBULATORIO
 - H OSPEDALE
 - CS CENTRO SOCIALE
 - PC PROTEZIONE CIVILE
 - P PARCHEGGIO
 - P VERDE ATTREZZATO
 - V VERDE A PARCO
 - MA MATTATOIO
 - B BIBLIOTECA
 - AP AMM.NE PUBBLICA
 - A ALBERGO
 - FS STAZ. FERROVIARIA
 - SC STAZ. CIRCUM-ETNEA
 - C CASERMA
 - TR TRIBUNALE
 - POZZI IDRICI
 - CONFINE COMUNALE
 - PERIMETRO CENTRO STORICO
- | | | |
|----|----|----|
| 1 | 2 | 3 |
| 4 | 5 | 6 |
| 7 | 8 | 9 |
| 10 | 11 | 12 |
| | 13 | 14 |
| | 16 | 17 |

COMUNE DI GIARRE
PROVINCIA DI CATANIA

PIANO REGOLATORE GENERALE
DISCIPLINA D'USO DEI SUOLI URBANI

Gruppo di progettazione:
ING. Franco DI RAO ING. Salvatore FURNARI ARCH. Venerando RUSSO

Collaboratore Geom. Agatino D'Aquino

PRESCRIZIONI ESECUTIVE
SAN LEONARDELLO- ZONA C2*
Progetto
Impianti Tecnologici e Particolari Costruttivi
Planivolumetrico
Profili Regolatori
Catastale

Scala 1:1000	Data Luglio 1999	Agg.
-----------------	---------------------	------