

REPUBBLICA ITALIANA



Regione Siciliana
Assessorato Territorio e Ambiente

DIPARTIMENTO REGIONALE DELL'AMBIENTE
Servizio 3 "ASSETTO DEL TERRITORIO E DIFESA DEL SUOLO"

Previsione di aggiornamento del Piano Stralcio di
Bacino per l'Assetto Idrogeologico (P.A.I.)

(ART.1 D.L. 180/98 CONVERTITO CON MODIFICHE CON LA L.267/98 E SS.MM.II.)

Area territoriale tra i Bacini del
F. Alcantara e del F. Simeto (095)





CARTA DELLA PERICOLOSITA' IDRAULICA
PER FENOMENI DI ESONDAZIONE



COMUNI DI GIARRE, MASCALI E RIPOSTO

Scala 1:10.000

LEGENDA

VALORI DELLA PERICOLOSITA' IDRAULICA

-  P1 Pericolosità bassa
-  P2 Pericolosità moderata
-  P3 Pericolosità alta
-  Sito d'attenzione

-  Limite area territoriale
-  Limite comunale

